

Arkusz nr 3

- 1.Uk?ad wsp?rzednych "1965"
2.Poziom odniesienia Kronsztadt "60"
3.Mapê wykonano na podstawie mapy wektorowej i sekcji nr 131.42

Mapa aktualna jest na dzień 19-12-2015 r.
Mapę uzgodniono w ZUDP
Granice działek są zgodne z ewidencją gruntów
W zakresie opracowania służebności gruntowych nie ujawniono.
Identyfikator zgłoszenia: GNO.6640.1757.2015

województwo łódzkie
powiat wieluński
gmina Wieluń
obręb Sieniec
ID zgłoszenia GNO.6640.1757.2015

Wykonawca mapy ART-GEO-MOTO
nie odpowiada za brak na mapie urz?dzeñ
podziemnych nie zg?oszonych do inwentaryzacji
i nie wskazanych przez instytucje branżowe.

Lz	oznaczenie użytku gruntowego nie ujawnionego w bazie ewidencji gruntów i budynków
----	--

Mapa niniejsza jest tożsama z mapą zarejestrowaną przez PODGIK Starostwa Powiatowego w Wieluniu
w dniu 06.07.2016 r. pod numerem P.1017.2016.1213

Położenie w zbiorze: numeracja, datowanie, zawód opracowany w wyniku prac technicznych itp.	
Organ prowadzący: państwowy zasób geodetyczny i kartograficzny	STAROSTA WIELUŃSKI
Identyfikacja odcisków materiału zasobu: odciski techniczne	P.1017. 2016.1213
Data wpisania do zbioru technicznego do ewidencji materiałów zasobu	06. 07. 2016
Imię nazwisko podopiecznego reprezentującego organ	Z up. Starosty

Robert Marczak
KIEROWNIK
Źródła Dokumentacji Geodezyjnej i Kartograficznej
w Włocławku

ART-GEO-MOTO
Tomasz Kozłowski
97-300 Piotrków Trybunalski
ul. Bugajska 13/31, tel./fax 44 645 97 57
NIP 771-106-23-41 REGON 590016372
tel. kom. 513-178-475

GEODETA UPSAWNIONY

~~Państwo: Węgry, miejscowość: Świdoczin, GEM NR 18055~~

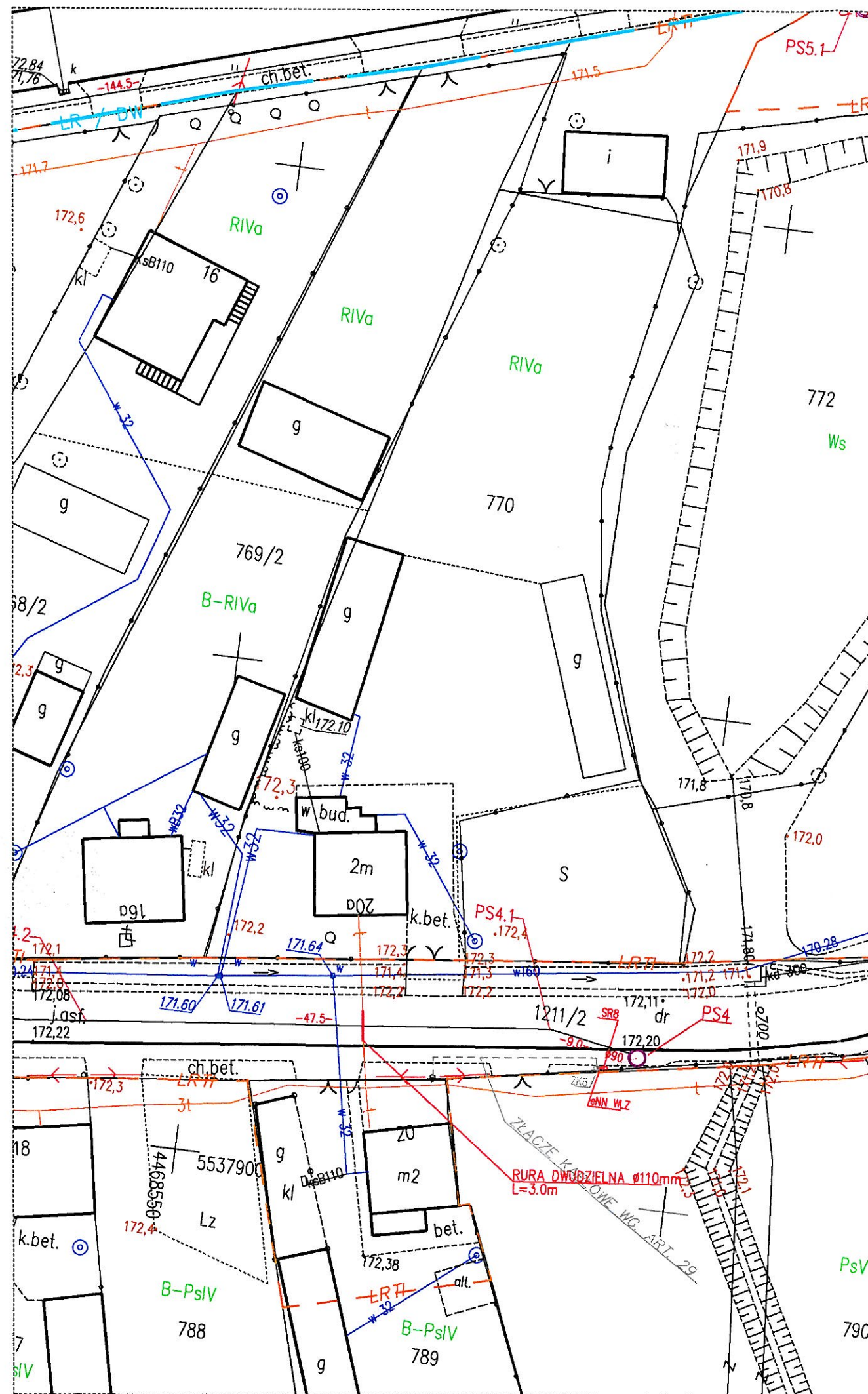
Szkic rozmieszczenia arkuszy map

Arkusz nr












Sieniec

Jod?owiec

mgr inż. Dominik Dajcz
bud. do projektowania i kierowania
tami w specjalności instalacyjnej w zakresie
ci instalacji i urządzeń elektrycznych
ktroenergetycznych bez ograniczeń
r ewid. LOD/0670 28.02.07



OZNACZENIA:

-  PROJ. SIĘĆ K.S. GRAWITACYJNA - WG. ODRĘB. OPRACOWANIA
 PROJ. RUROCIĄG TŁOCZNY K.S. - WG. ODRĘB. OPRACOWANIA
 PROJ. PRZYŁĄCZE NA TERENIE POSESJI WG ODRĘB. POSTĘPOWANIA
 NIE OBJĘTE ZAKRESEM INWESTYCJI
 PROJ. KABEL ZALICZNIKOWY YKY_{zo} 4x10mm²
 KABEL DOSTARCZONY Z PRZEPOMPOWNIĄ/TŁOCZNIĄ - WG. ODRĘB. OPRACOWANIA
 PROJ. PRZYŁĄCZE ENN - WG. OPRAC. PGE DYSTRYBUCJA ŁÓDŹ-TEREN - RE BEŁCHATÓW
 **LRA**  LINIA ROZGRANICZAJĄCA TEREN INWESTYCJI
 **ZK8- PROJ. ZŁĄCZE KABLOWE ZKP-1/1P(WG. PROJEKTU PGE DYSTRYBUCJA
 ŁÓDŹ-TEREN - RE BEŁCHATÓW.)**
 **SR8- PROJ. ROZDZIELNIA rozdzielnia ZASILAJĄCO-STERUJĄCA PRZEPOMPOWNI/TŁOCZNI**
 **PROJ. PRZEPOMPOWNIĄ/TŁOCZNIĄ ŚCIEKÓW - WG ODRĘB. OPRAC.**

Załącznik do pisma / decyzji nr 10/18

z dnia 10.01.18

L. Dz. 1R-11.7840.269.2017.3N

INWESTOR Gmina Wieluń Plac Kazimierza Wielkiego 1 98-300 Wieluń		GENERALNY PROJEKTANT ZISPINI H. i D. GĘDEK s.c. ul. Słowackiego 9; 97-300 Piotrków Tryb. tel.: (044) 647 39 70 e-mail: zispini@interia.pl	
TYTUŁ OPRACOWANIA OPRACOWANIE KOMPLEKSOWEJ DOKUMENTACJI PROJEKTOWEJ NA BUDOWĘ KANALIZACJI SANITARNEJ DLA WSI WE WSCHODNIEJ CZĘŚCI GMINY WIELUŃ - ZADANIE NR II - W MSC.: JODŁOWIEC, SIENIEC			
NAZWA ZADANIA BUDOWA WEWNĘTRZNEJ LINII ZASILAJĄCEJ PRZEPOMPOWNI ŚCIEKÓW W MSC. JODŁOWIEC, SIENIEC GMINA WIELUŃ			
IMIĘ I NAZWISKO		NR UPRAWNIENI	PODPIS:
PROJEKTANT: mgr inż. Dominik Dojcz		LOD/0670/PWDOE/07	
ASYSTENT PROJ.:			
SPRAWOZDAJĄCY:			
FAZA PROJEKT BUDOWLANO - WYKONAWCZY			OZNACZENIE FAZY PB-W
TYTUŁ RYSUNKU PROJEKT ZAGOSPODAROWANIA TERENU			OZNACZENIE BRANŻY OGÓLNE ELEKTRYCZNA
PODTYTUŁ RYSUNKU SIENIEC GM. WIELUŃ - POMP. PS4			OZNACZENIE RYSUNKU SZCZEGÓŁOWE 8
SKALA 1:500 DATA 2017.03	NR RYSUNKU PZT-IE-8		REWIZJA 00